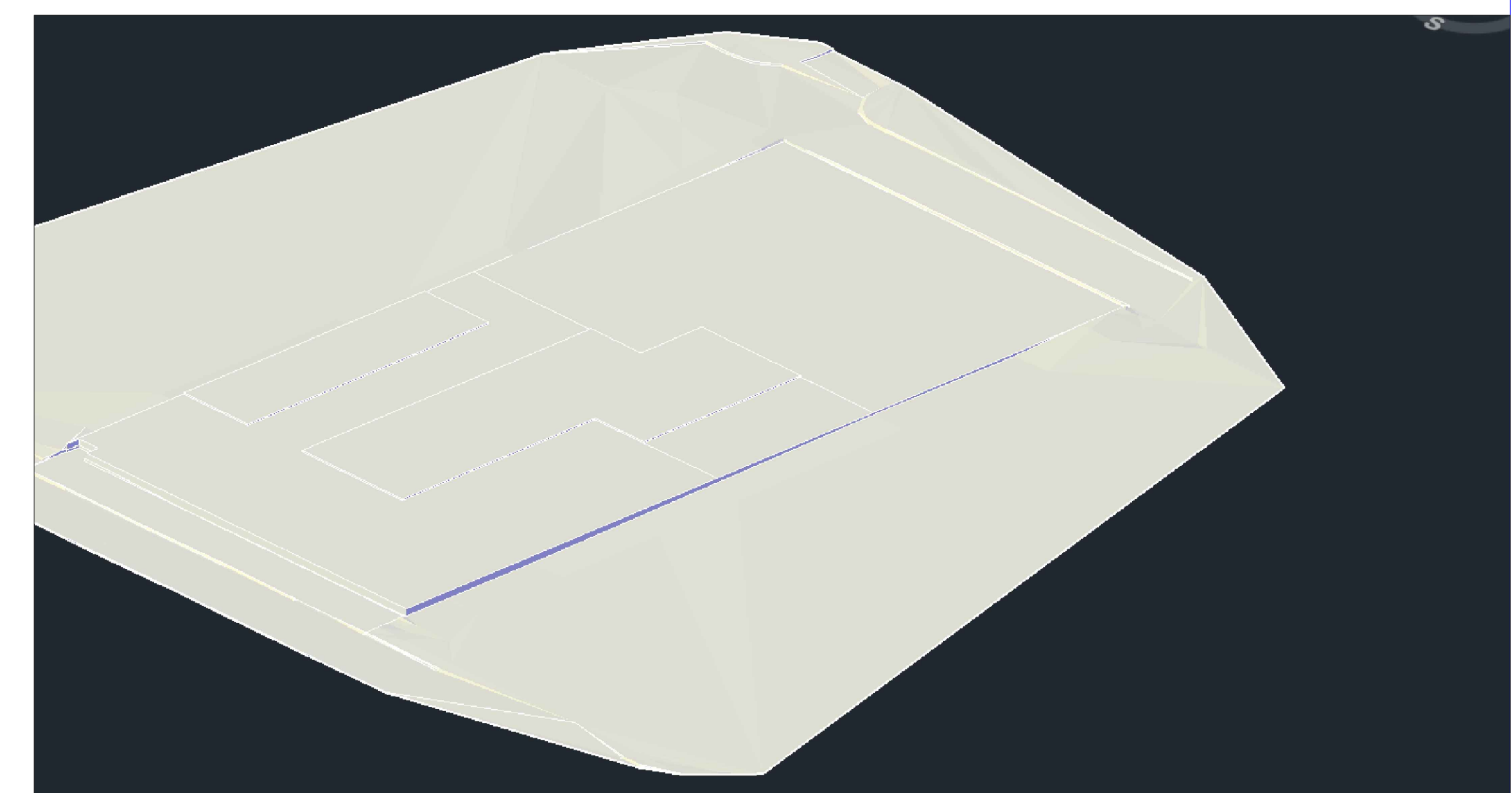
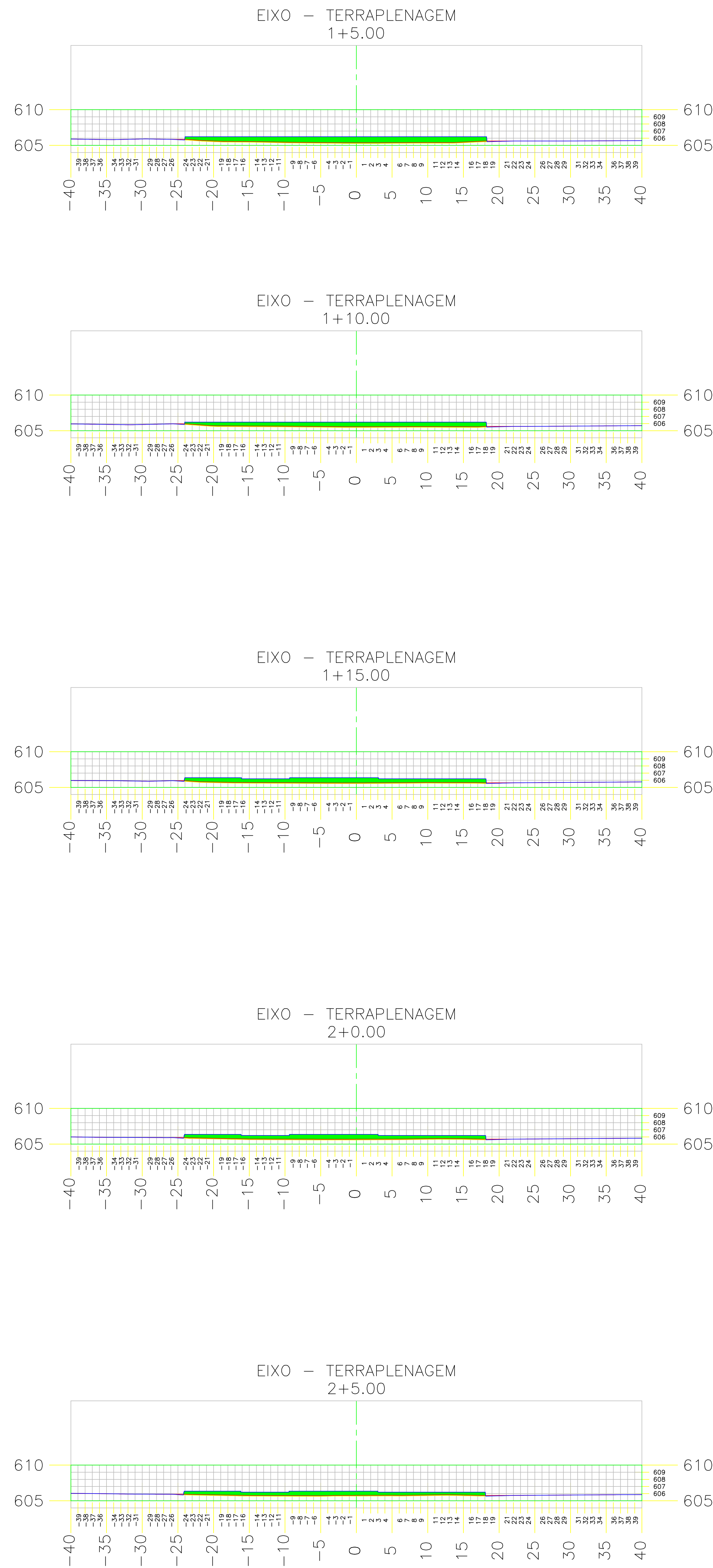
[illegible]

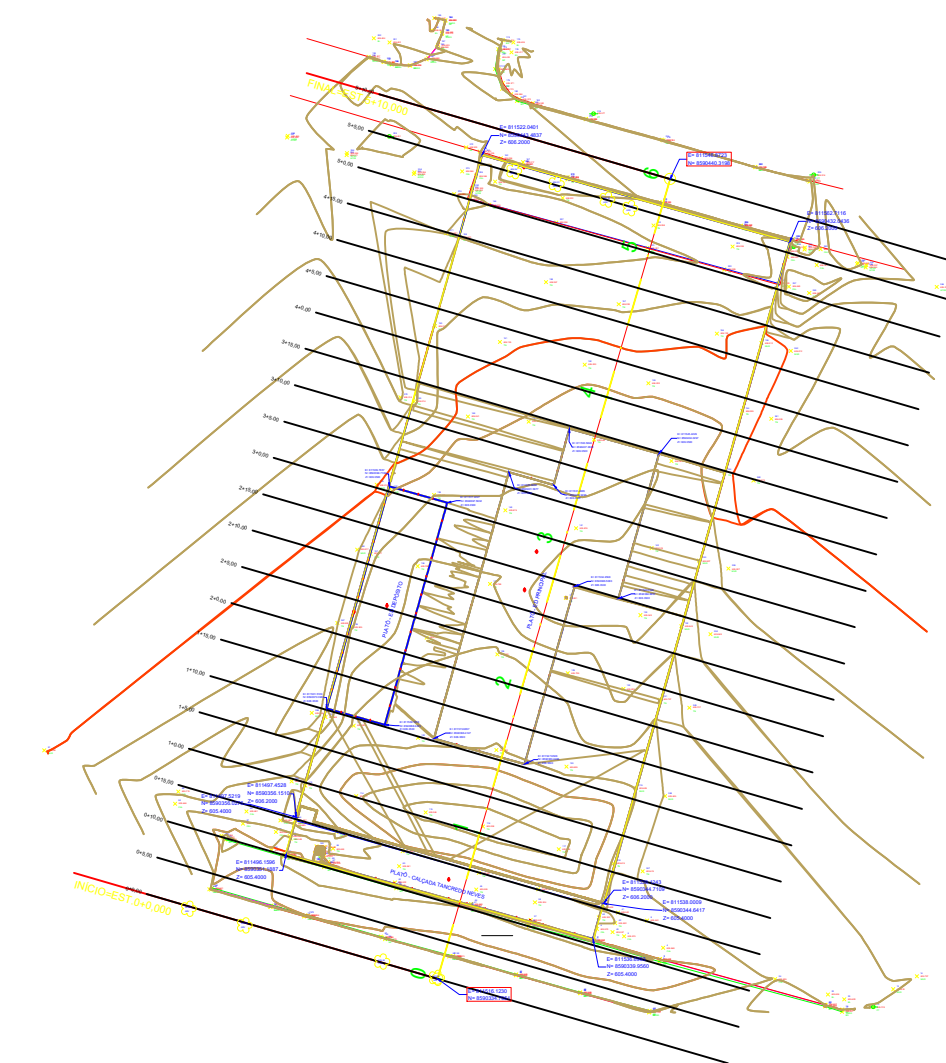
<div><div><div>Governo do Estado de</div><div><b>RONDÔNIA</b></div></div></div>		<div><b>GOVERNO DO ESTADO DE RONDÔNIA</b></div> <div>GOVERNADOR: MARCOS JOSÉ ROCHA DOS SANTOS</div>	
--	--	---	--

**SECRETARIA DE ESTADO DE OBRAS E SERVIÇOS PÚBLICOS - SEOSP**  SECRETÁRIO: ELIAS REZENDE DE OLIVEIRA			
OBRA/UNIDADE: LEVANTAMENTO TOPOGRÁFICO PLANIALTIMÉTRICO E PROJETO GEOMÉTRICO DE TERRAPLENAMENTO DA SEFIN DE VILHENA - RONDÔNIA			
ENDEREÇO: AV. LUIZ A. MAZIEIRO, Nº 4608, JARDIM AMÉRICA		LOCAL: VILHENA - RO	
USO DA EDIFICAÇÃO: INSTITUCIONAL		ZONAMENTO: +  COEF. APROV.: +  TAXA DE OCUP.: +	
CONTEÚDO: LEVANTAMENTO TOPOGRÁFICO PLANIALTIMÉTRICO PROJETO GEOMÉTRICO DE TERRAPLENAMENTO		ESCALA: INDICADA  DESENHOS: AREAL NETO 100P/0005	
COORDENADOR DE PROJETO:  FRANCISCO MELEIRO NETO Coordenador de Projetos e Orçamentos - CFO / SEOSP		ARQUIVO ELETRÔNICO: CAD - 18-09 TERRAPLENAMENTO SEFIN VILHENA.dwg	
AUTOR DO PROJETO:  MARCELO FERREIRA MOURA Núcleo em Engenharia - CTE Nº 1802/0234		ETAPA DE PROJETO: BÁSICO  DATA: 19/09/2024	
ESPACIO RESERVADO PARA APROVAÇÃO:		PRONCHA: **01/03**	
ART / RRT Nº: TRT Nº CFT-243869686		ST (LUGAR):	
ÁREAS:		ESPACIO RESERVADO PARA APROVAÇÃO:	





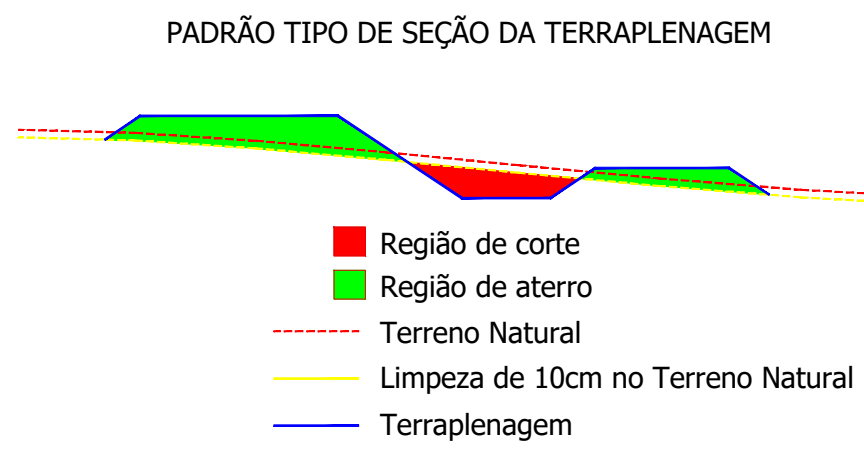
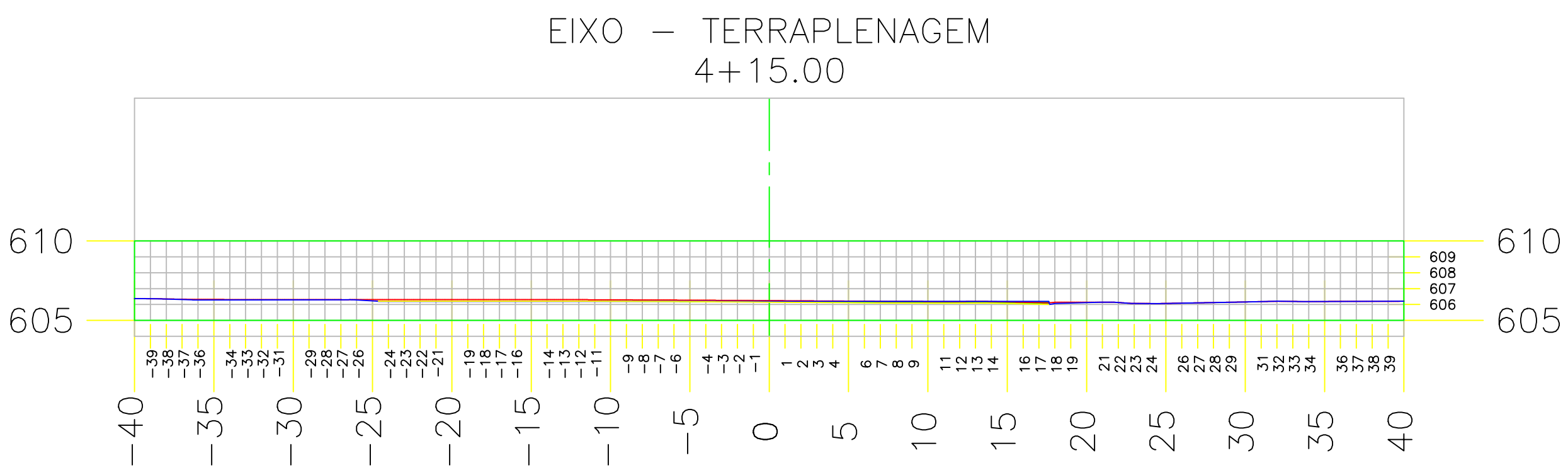
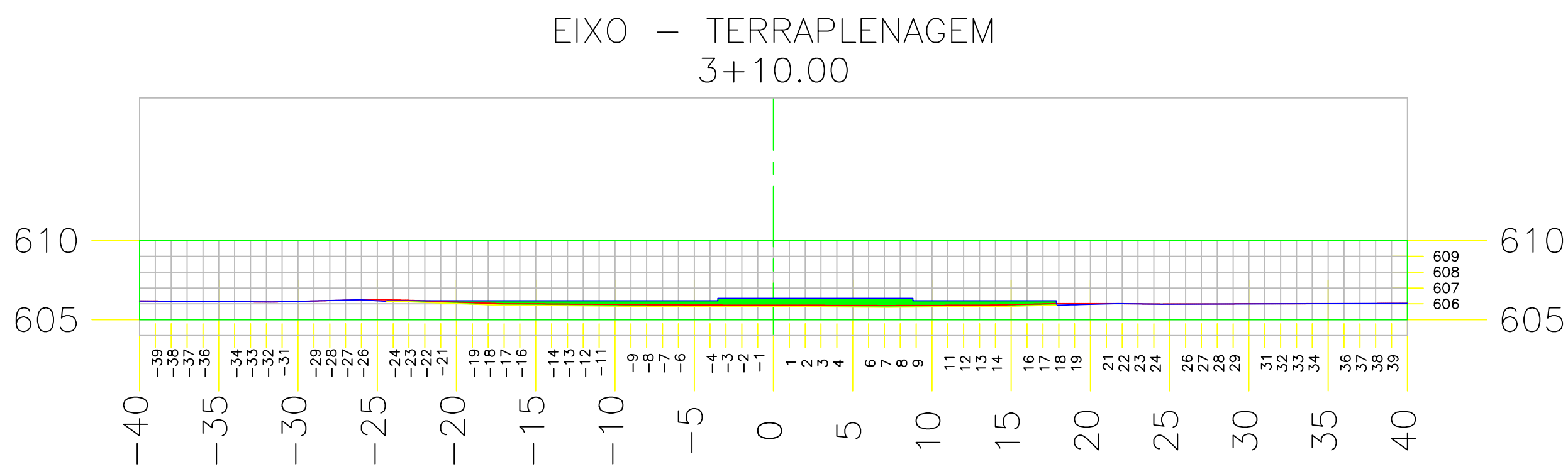
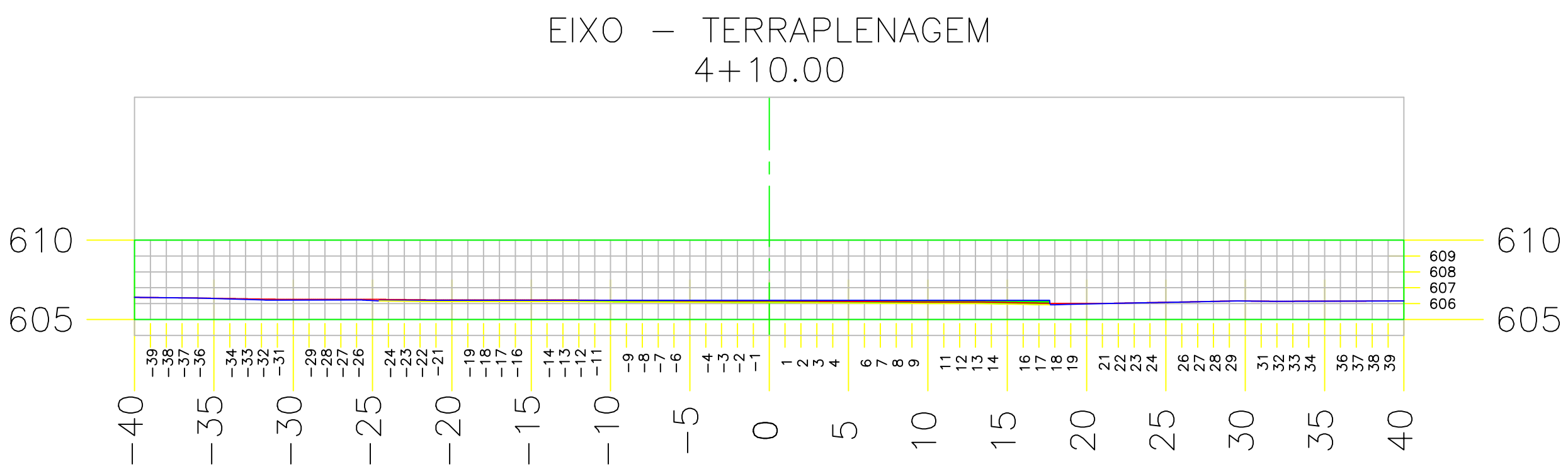
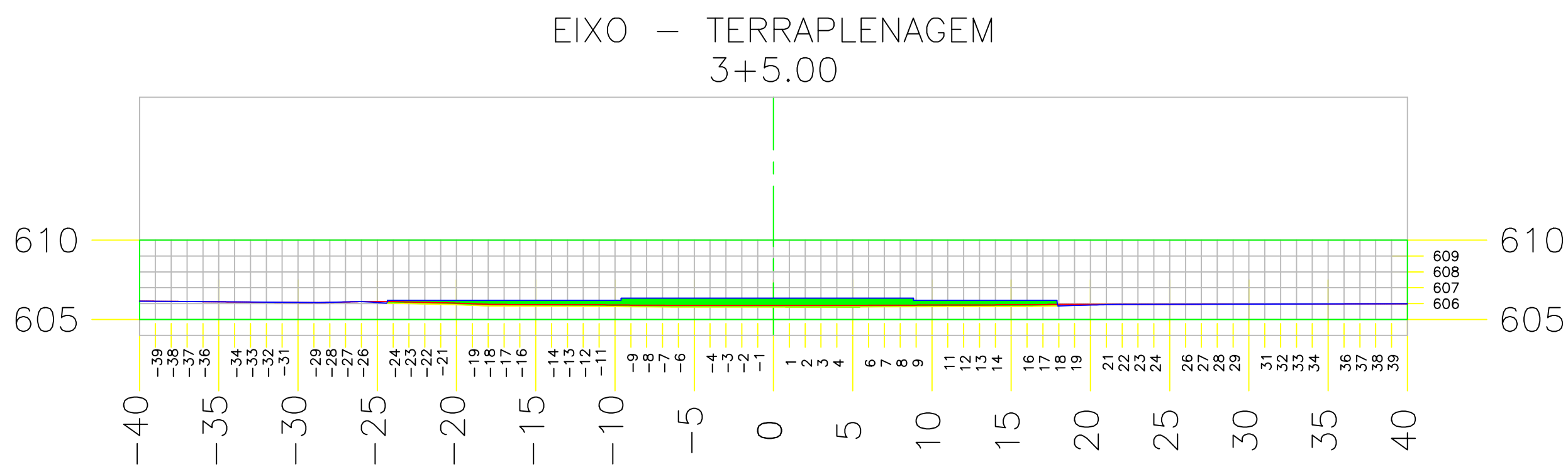
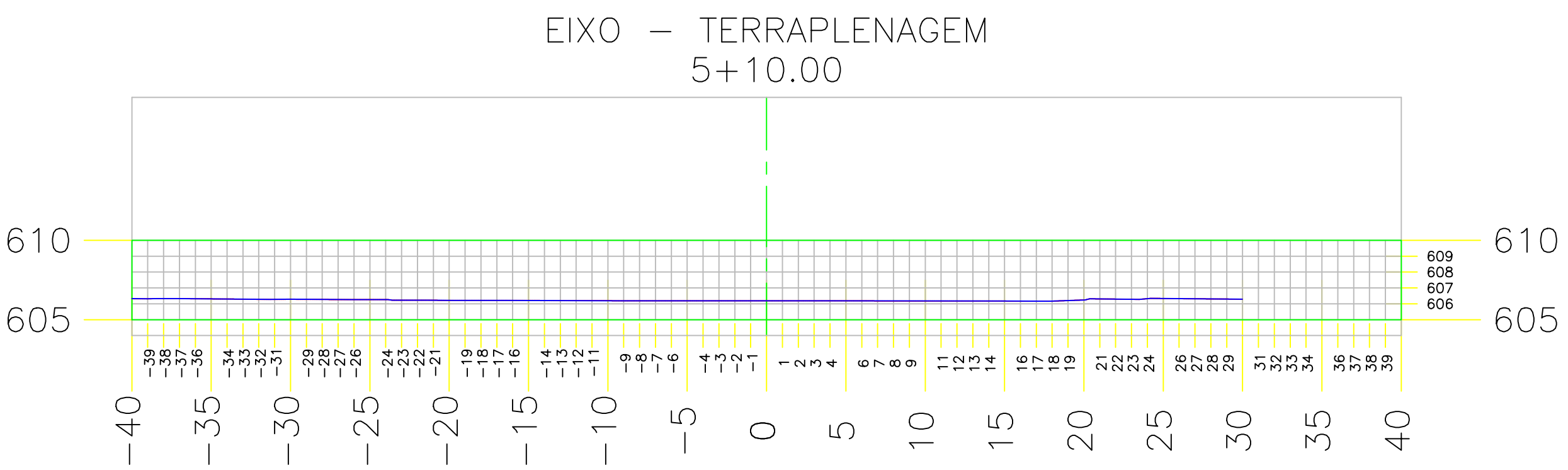
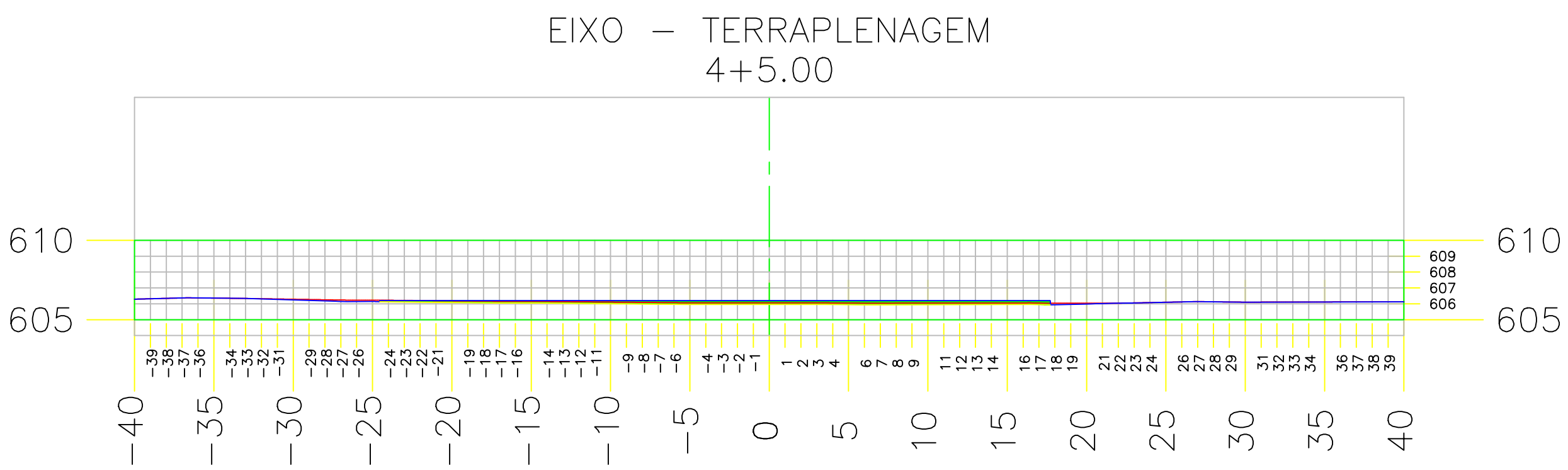
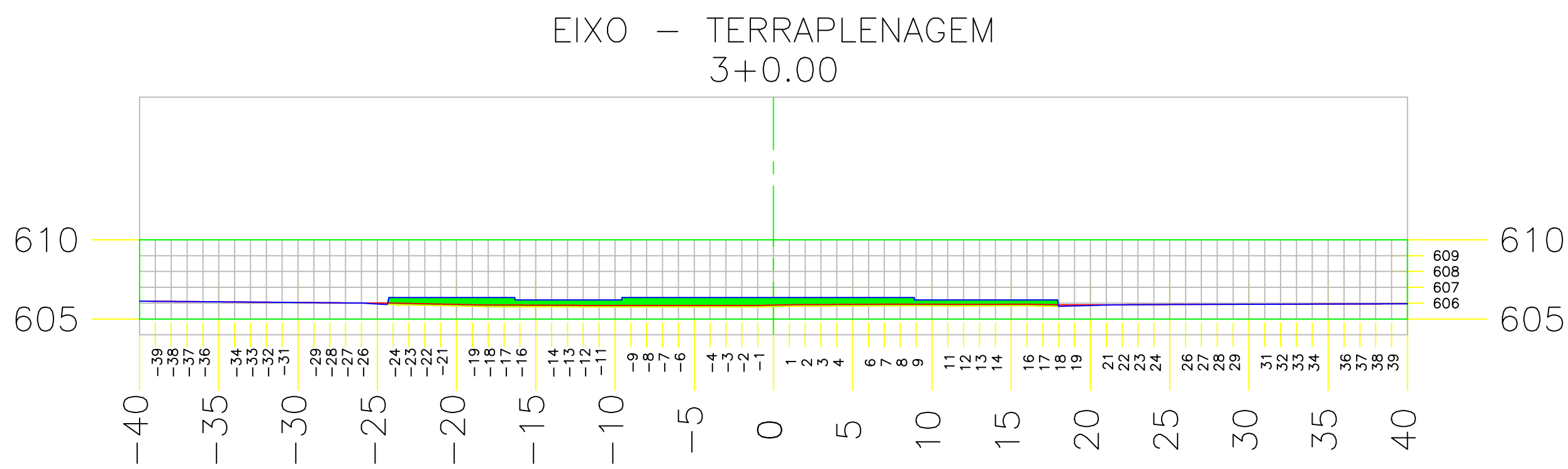
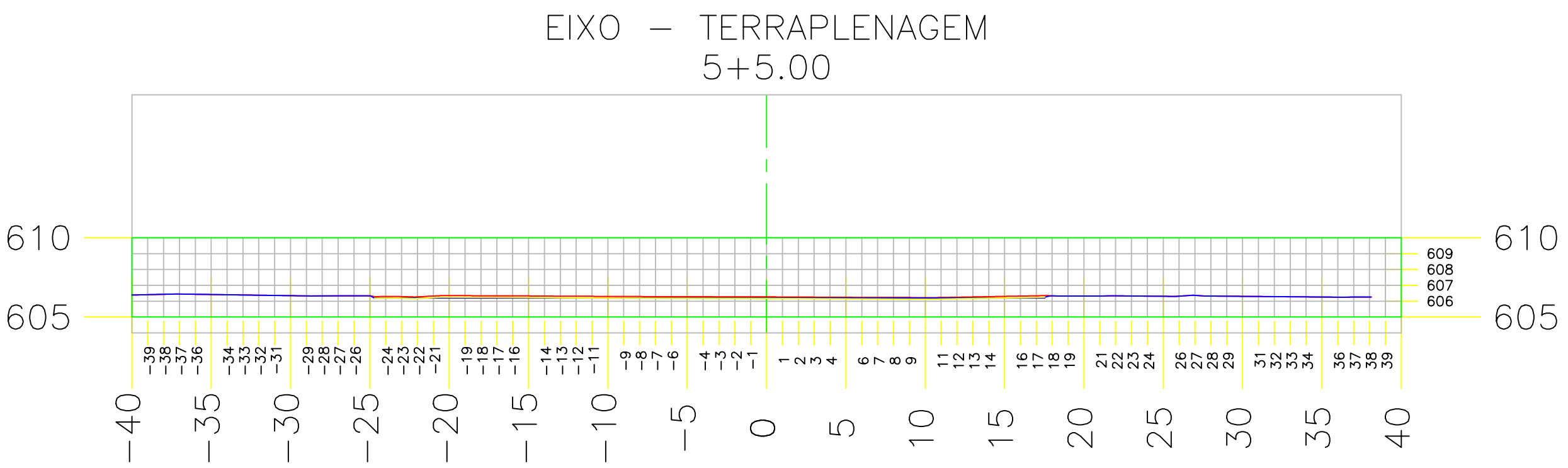
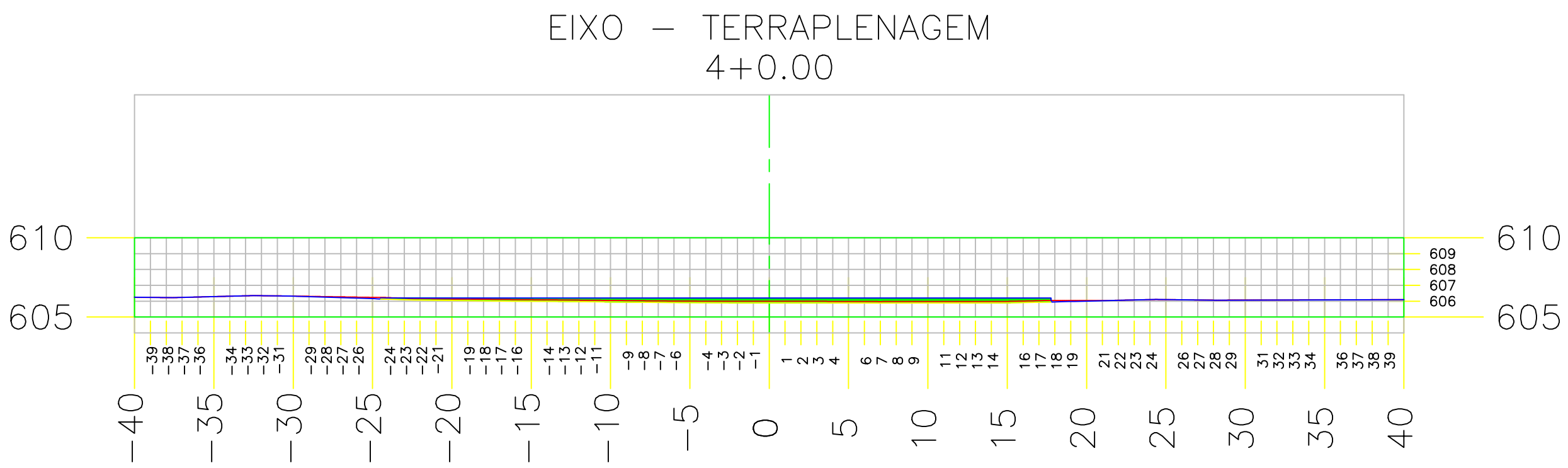
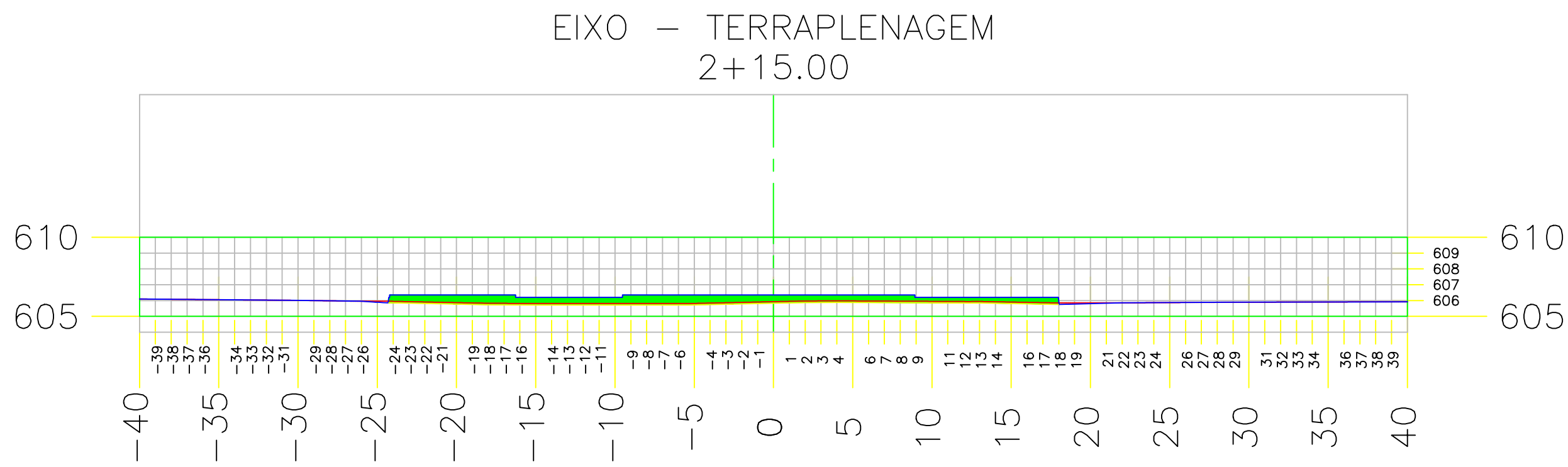
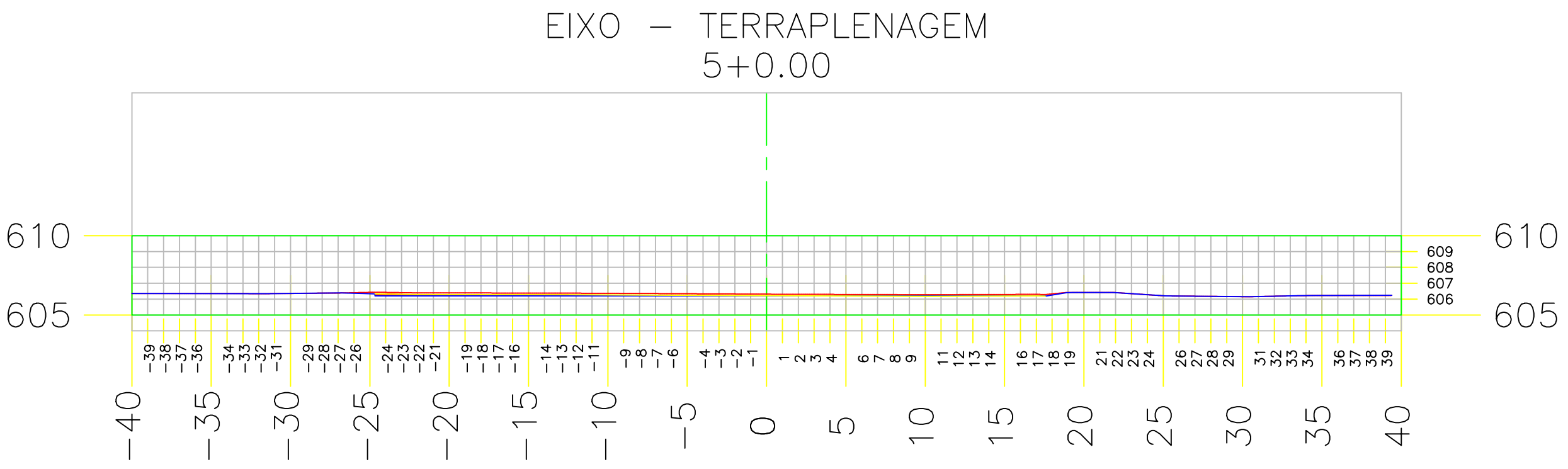
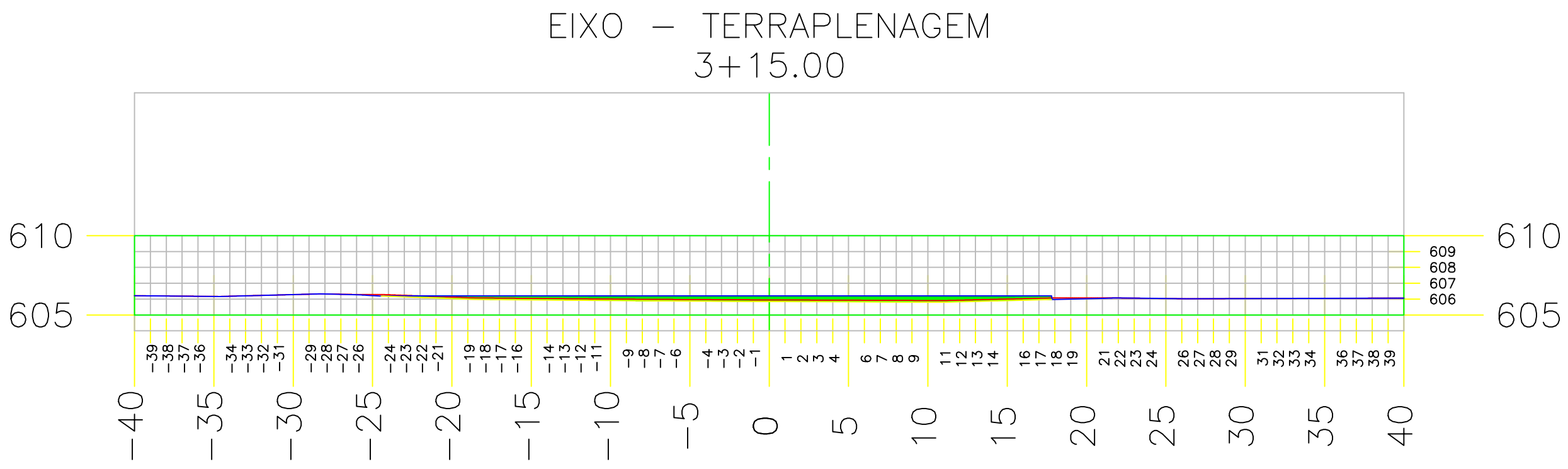
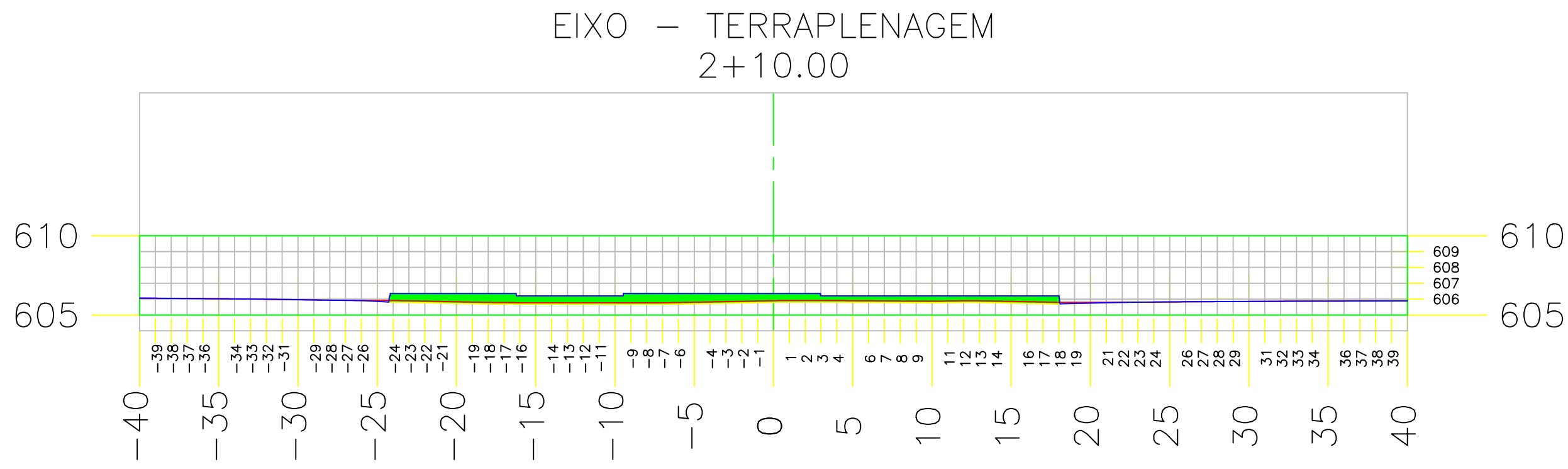
VOLUME TOTAL							
Estaca	Área de Corte (m²)	Área de Alente (m²)	Voluma de Corte (m3)	Voluma de Alente (m3)	Voluma Corte (m3)	Voluma Alente (m3)	Voluma Líquido (m3)
0+0.00	0.00	0.00	0.00	0.00	0.00	0.00	0.00
5+0.00	0.00	0.00	0.00	0.00	0.00	0.00	0.00
9+0.00	0.00	0.00	0.00	0.00	0.00	0.00	0.00
10+0.00	4.84	0.01	11.61	0.02	11.61	0.02	11.59
14+0.00	0.00	36.31	0.00	96.30	0.00	96.30	35.10
14+5.00	0.00	35.33	0.00	96.28	0.00	294.91	361.60
14+10.00	0.00	26.79	0.00	100.28	23.22	454.19	421.97
14+15.00	0.00	29.22	0.00	145.02	23.22	590.22	566.99
24+0.00	0.00	27.30	0.00	141.59	23.22	731.51	708.29
24+5.00	0.00	25.23	0.00	131.31	23.22	882.82	859.60
24+10.00	0.00	22.41	0.00	119.09	23.22	981.91	958.69
24+15.00	0.00	21.26	0.00	106.26	23.22	1091.17	1067.95
30+0.00	0.00	20.79	0.00	105.22	23.22	1196.39	1173.17
35+0.00	0.00	18.36	0.00	97.85	23.22	1284.24	1271.02
39+0.00	0.00	15.62	0.00	84.82	23.22	1376.16	1355.94
39+15.00	0.00	12.26	0.00	69.71	23.22	1448.87	1425.65
40+0.00	0.00	10.08	0.00	58.11	23.22	1506.99	1483.77
44+5.00	0.00	8.64	0.00	49.06	23.22	1556.05	1532.83
44+10.00	0.00	5.49	0.00	35.34	23.22	1591.39	1568.16
44+15.00	0.10	2.17	0.25	19.15	23.47	1610.54	1587.07
50+0.00	1.73	0.13	4.58	5.75	28.05	1616.28	1588.25
5+5.00	0.43	0.87	5.40	2.51	33.44	1618.80	1585.59
54+0.00	0.00	0.00	1.07	2.17	34.51	1620.87	1588.66





## 2 PLANTA TIPO DA TERRAPLENAGEM GERAL

<div><div><div>Governo do Estado de</div><div>SECRETARIA DE OBRAS E SERVIÇOS PÚBLICOS - SEOSP</div></div></div> <div><div>GOVERNO DO ESTADO DE RONDÔNIA</div><div>GOVERNADOR: MARCOS JOSÉ ROCHA DOS SANTOS</div></div>	
<div>SECRETARIA DE ESTADO DE OBRAS E SERVIÇOS PÚBLICOS - SEOSP</div> <div>SECRETÁRIO: ELIAS REZENDE DE OLIVEIRA</div>	
<div>ORIENTAÇÃO: LEVANTAMENTO TOPOGRÁFICO PLANIALTIMÉTRICO E PROJETO GEOMÉTRICO DE TERRAPLENAGEM DA SEFIN DE VILHENA - RONDÔNIA</div>	
<div>ENDEREÇO: AV. LUIZ A. MAZIERO, Nº 4608, JARDIM AMÉRICA</div> <div>USO DA EDIFICAÇÃO: INSTITUCIONAL</div> <div>CONTEÚDO: LEVANTAMENTO TOPOGRÁFICO PLANIALTIMÉTRICO PROJETO GEOMÉTRICO DE TERRAPLENAGEM</div> <div>COORDENADOR DE PROJETO: <div>FRANCISCO MELEIRO NETO</div><div>Coordenador de Projeto e Operações - CPO / SEOSP</div></div> <div>AUTOR DO PROJETO: <div>MARCELO FERREIRA MOURA</div><div>Engenheiro de Arquitetura (CR 01/000000000)</div></div> <div>ART / RRT Nº: TRT N° CFT2403869686</div> <div>ÁREAS:</div>	<div>LOCAL: VILHENA - RO</div> <div><div>ZONAMENTO: -</div><div>COEF. APROV.: -</div><div>TAXA DE OCUP.: -</div></div> <div><div>ESCALA: INDICADA</div><div>DENSIÇÃO: ANÁLISE NETO HORIZONTES</div></div> <div>ARQUIVO ELETRÔNICO: CAD - 16-00 TERRAPLENAGEM SEFIN VILHENA.dwg</div> <div><div>ETAPA DE PROJETO: BÁSICO</div><div>DATA: 19/09/2024</div></div> <div><div>PRANCHETA: 02/03</div><div><div>SITUAÇÃO: </div></div></div> <div><div>ESPAÇO RESERVADO PARA APROVAÇÃO:</div><div>ESPAÇO RESERVADO PARA APROVAÇÃO:</div></div>





- 1- MEDIDAS, ELEVACOES E COORDENADAS EM METRO.
- 2- GEOMETRIA CRS: SIRGAS 2000.
- 3- DATUM: SISTEMA DE REFERENCIA GEOCENTRICO PARA LAS AMERICAS 2000.
- 4- PROJECAO UNIVERSAL TRANSVERSA DE MERCATOR.
- 5- UTM ZONE 20S.
- 6- PROJETO REFERE-SE A MOVIMENTACAO DE TERRA (CORTE E ATERRO) PARA CRIACAO DE SUPERFICIE FINAL QUE POSSIBILITE A EXECUCAO, COM OS NIVEIS DE PLATORES, DO PROJETO DE TERRAPLENAGEM.
- 7- VOLUMES ENCONTRADOS NAS TABELAS DESTES PROJETOS NAO APRESENTAM AJUSTES DE EMPOLAMENTO, SENDO CONSIDERADO APENAS O VOLUME GEOMETRICO REAL DESTES PROJETOS.
- 8- ESTE PROJETO FOI DESENVOLVIDO A PARTIR DE UMA SUPERFICIE LIMPA, CONTENDO UMA CAMADA DE LIMPEZA (CORTE) DE 10cm, EM RELACAO AO LIMITE DE PROJETO ARQUITETONICO, EM COMPARACAO A SUPERFICIE DO TERRENO NATURAL PRIMITIVO, QUE TOTALIZA UM CORTE DE 400.00m<sup>3</sup>.
- 9 - A BASE PARA O ALINHAMENTO DA GEOMETRIA FOI O BORDO DA PISTA EXISTENTE (COTA = 606.20).

 <b>GOVERNO DO ESTADO DE RONDÔNIA</b> GOVERNADOR: MARCOS JOSÉ ROCHA DOS SANTOS	
<b>SECRETARIA DE ESTADO DE OBRAS E SERVIÇOS PÚBLICOS - SEOSP</b> SECRETÁRIO: ELIAS REZENDE DE OLIVEIRA	
OBRAS/ÁREAS: LEVANTAMENTO TOPOGRÁFICO PLANIALTIMÉTRICO E PROJETO GEOMÉTRICO DE TERRAPLENAGEM DA SEFIN DE VILHENA - RONDÔNIA	
ENDEREÇO: AV. LUIZ A. MAZERO, N° 408, JARDIM AMERICA	LOCAL: VILHENA - RO
USO DA EDIFICAÇÃO: INSTITUCIONAL	ZONEAMENTO: - COEF. APROV.: - TAXA DE OCUP.: -
CONTEÚDO: LEVANTAMENTO TOPOGRÁFICO PLANIALTIMÉTRICO PROJETO GEOMÉTRICO DE TERRAPLENAGEM	ESCALA: INDICADA DESENHO: ANILAS NETO RODRIGUES
COORDENADOR DE PROJETO: FRANCISCO MELEIRO NETO Coordenador de Projetos e Engenharia - CPE / SEOSP	ARQUIVO ELETRÔNICO: CAD - 18-08 TERRAPLENAGEM SEFIN VILHENA.dwg ETAPA DE PROJETO: BÁSICO DATA: 19/09/2024
AUTOR DO PROJETO: MARCELO FERREIRA MOURA Técnico em Agrimensura - CTA / SEOSP	PRONALIA: <b>03/03</b>
ART / RRT Nº: TRT N° CFT2403869886	ÁREAS: 
ESPAÇO RESERVADO PARA APROVAÇÃO:	ESPAÇO RESERVADO PARA APROVAÇÃO:
DECLARO QUE A APROVAÇÃO DO PROJETO NÃO IMPLICA NO RECONHECIMENTO PELA PREFEITURA DO DIREITO DE PROPRIEDADE DO TERRENO.	